


















- | | | | |
|---|-------------------------------|---|-----------------|
|  | uprz., negat., klęsk., sanit. |  | TWP/TWN |
|  | inne uprz. |  | CP-P |
|  | V |  | Droga publiczna |
|  | IV |  | Droga ppoż. |
|  | III |  | Oddziały |
|  | II |  | Leśnictwa |
|  | I |  | 3 |
|  | CSS |  | Nadleśnictwa |
|  | TPP/TPN | | |

Udział (m3) drewna iglastego [%]	77	%
Udział (m3) drewna optymalnego do pozyskania w technologii maszynowej [%]	64	%
Udział (m3) rębni pierwszych w cięciach rębnych ogółem [%]	46	%
Udział (m3) drewna pozyskiwanego z pozycji ze współczynnikiem > 1 [%]	14	%
Udział (m3) drewna zerwanego ze współczynnikiem > 1 [%]	18	%
Udział (m3) drewna kłodowanego (WK) iglastego w drewnie W iglastym [%]	49	%
Udział (m3) S2 krótkiego (poniżej 1,5 mb) w S2 [%]	0,6	%